







Scala 1:6500

DATA: Gennaio 2022


TSG.07

Legenda

Forme di superficie

-  Area a morfologia sub-pianeggiante fortemente antropizzata
-  Paleovulcano della Cività
-  Vasca di assorbimento
-  Reticolo idrografico
-  Tratto tombato
-  Alveo grande

Forme sepolte

- 
 Asse di paleoalveo
 Paleoalveo del Fiume Sarno
 Cordone dunare antico
 Limite amministrativo

